

ATLAS DU BASSIN RMC  
TERRITOIRE CÔTIERS  
ALPINS EST






0 ————— 10 km  
1 : 300 000

0 10 km

1 : 300 000

Comité de Bassin RMC, Oct. 1995

— - — limite départementale  
— - - - - frontière

	<b>NICE</b>	plus de 100 000 habitants
	<b>MONACO</b>	de 25 000 à 50 000 hab.
	<b>Beausoleil</b>	de 10 000 à 25 000 hab.
	<b>Contes</b>	de 5 000 à 10 000 hab.
	<b>Cap-d'Ail</b>	de 2 000 à 5 000 hab.


## 7 - Contexte institutionnel

SCHÉMA D'AMÉNAGEMENT ET DE GESTION DES EAUX  
(Décret 92 1042 du 24 septembre 1992)






— S.A.G.E. en cours d'élaboration  
(périmètre approuvé par arrêté préfectoral)  
(Basse vallée du Var)

- - - S.A.G.E. en projet


CONTRATS DE RIVIÈRE, DE BAIE...  
(Circulaires du 5 février 1981, du 12 novembre 1985 et du 22 mars 1993)


	contrat de rivière signé
	projet de contrat de rivière
	contrat de baie
	projet de contrat de baie
	contrat de lac
	projet de contrat de lac
	projet de contrat de nappe


PROCÉDURES AGENCE DE L'EAU

-  rivière prioritaire
-  contrat de milieu
-  projet de contrat de milieu
-  contrat d'agglomération signé
-  projet de contrat d'agglomération

**STRUCTURES DE GESTION**

 structures porteuses d'une démarche globale de gestion des milieux (SIVOM ; SIVU ; Syndicat mixte, d'étude, de travaux ; associations...)

 parc national

 parc naturel régional

