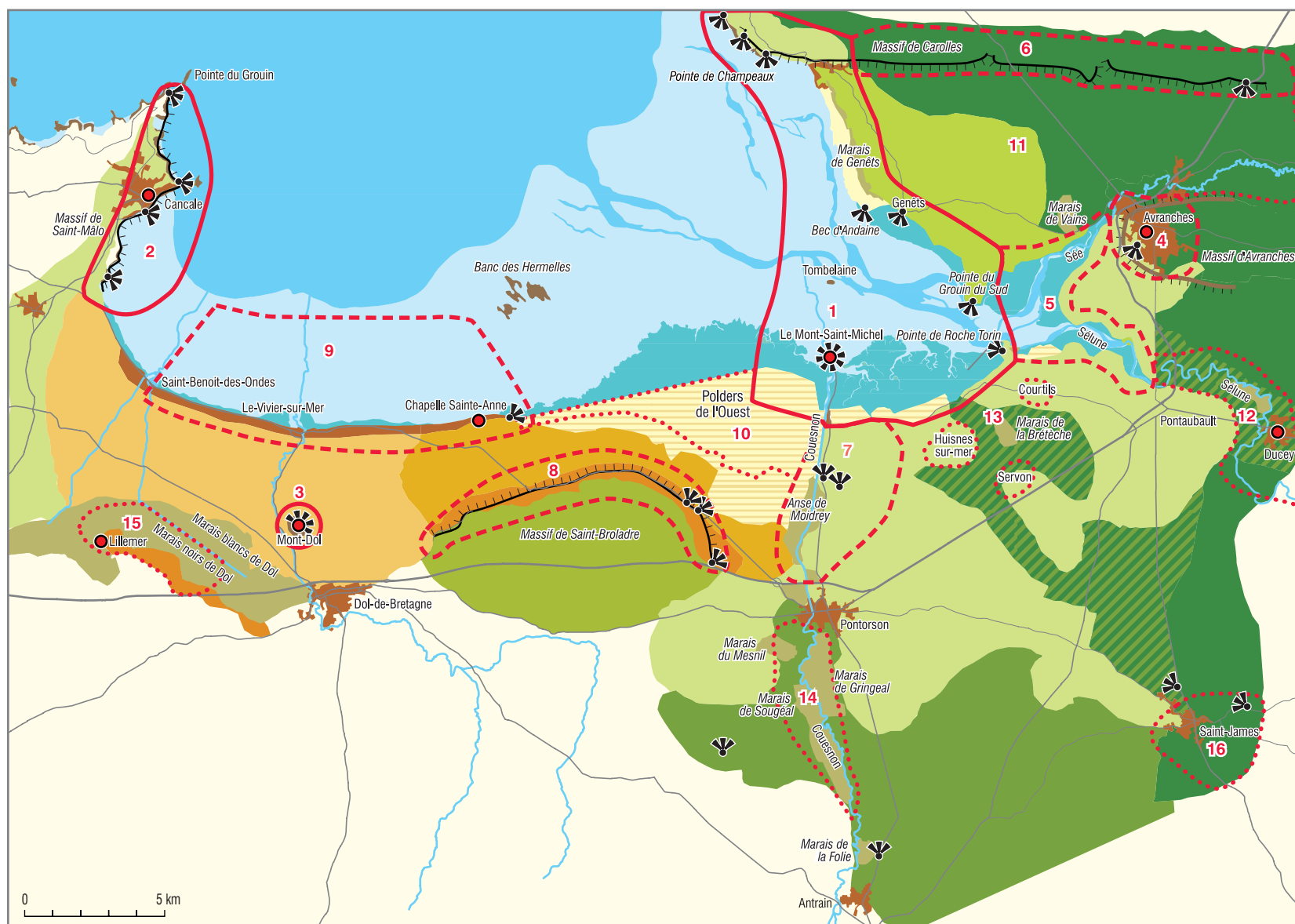


Les grands paysages de la baie et leurs limites (d'après J. Luginbuhl)

J. Luginbuhl / Mission Mont-Saint-Michel / Anne Chappuis



Les paysages maritimes

- grèves
- herbus
- dunes
- falaises

Les paysages de colonisation maritime

- polders anciens
- polders anciens remembrés
- polders modernes
- frange d'habitat et de bocage ancien
- marais
- les estuaires de la Sélune et de la Sée

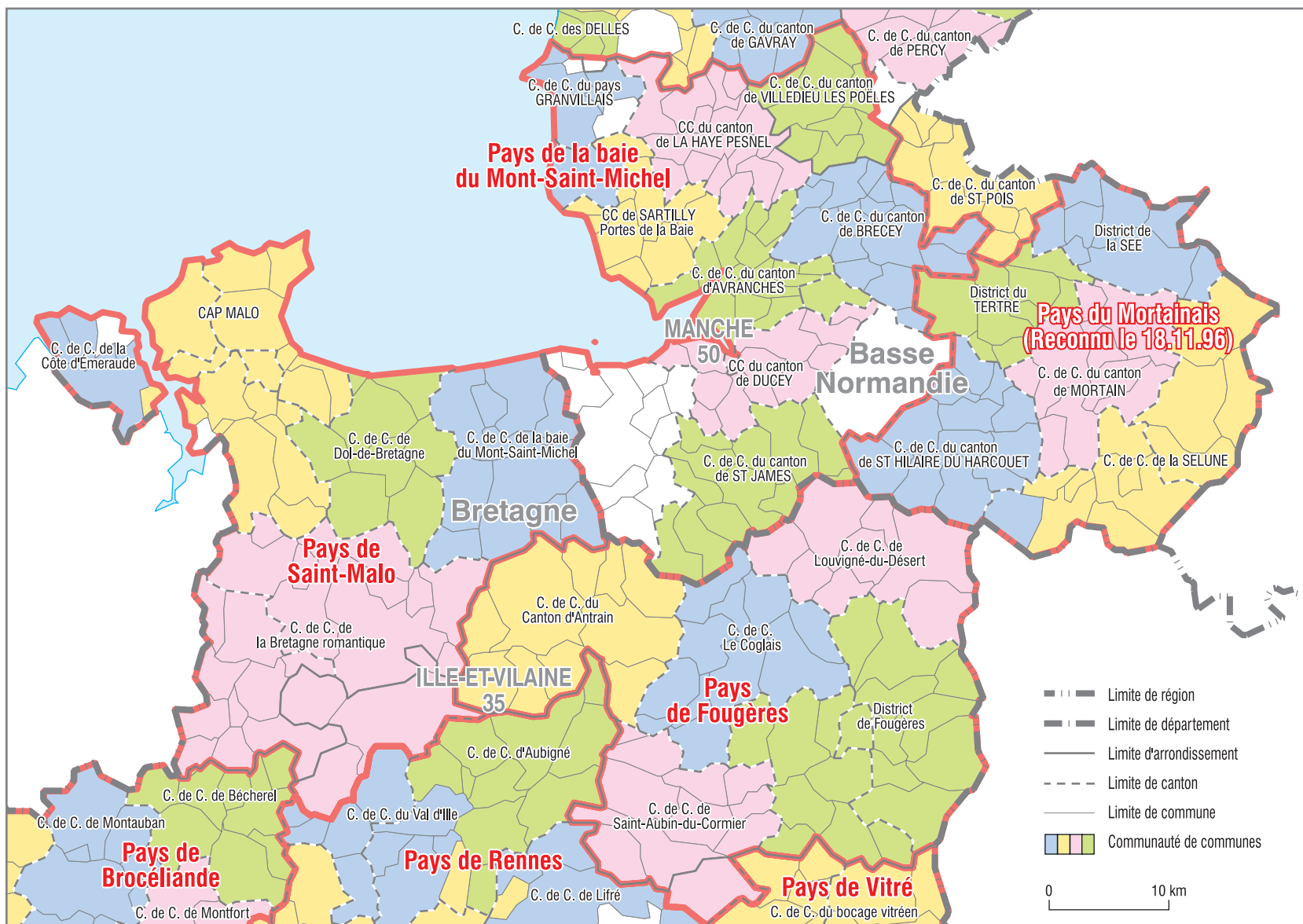
Les paysages de bocage

- de type normand : dense à grands chênes et châtaigniers
- de transition : entre normand et breton
- de type breton : présence de talus plantés d'arbres émondés
- du massif de St-Broladre
- à haies arbustives du littoral
- résiduel des zones remembrées

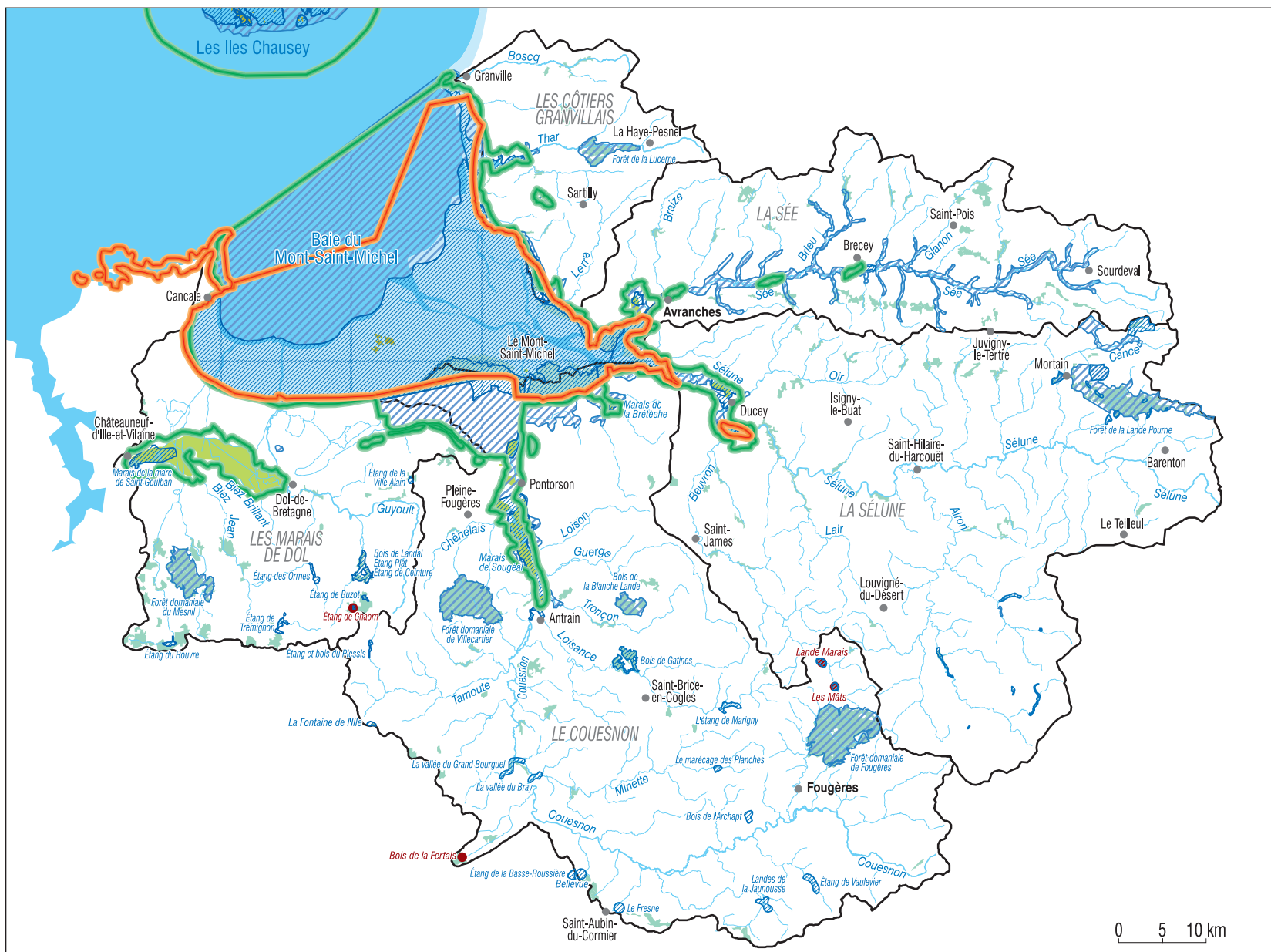
Les paysages urbains








- paysages urbains et périurbains

L'inter-communalité



Les protections et les inventaires liés aux écosystèmes



-  ZNIEFF (Zone naturelle d'intérêt écologique, floristique et faunistique) de type 1
-  ZNIEFF de type 2
-  ZICO (Zone d'importance communautaire pour les oiseaux)
-  Natura 2000
-  Tourbière
-  Marais
-  Forêt

0 5 10 km

Les protections patrimoniales et foncières

